





Opis trasy Jarosław przez Morawsko okrężna [28 km]

Uwaga: Symbole skrzyżowań rysowane są tak, jakbyśmy dochodzili do nich od dołu kartki. Na przykład na takim skrzyżowaniu:  dochodzimy do drogi poprzecznej i możemy skręcić w lewo lub w prawo. Na takim skrzyżowaniu:  od naszej drogi odchodzi przecznica w lewo, a tutaj  przecznica w prawo. Określenie „idziemy prosto” bez dodatkowego objaśnienia oznacza kontynuowanie marszu po dotychczasowej drodze, nawet wtedy, kiedy ta droga jest kręta.

1. Wychodzimy przez bramę z Opactwa, schodzimy w dół ul. Benedyktyńskiej. Skręcamy w lewo i idziemy ul. Lubelską. Po ok. 200 m na rozwidleniu lekko w prawo. Po kolejnych 200 m, tuż za restauracją skręcamy w prawo w wąską ul. Bałki Puzon.
2. Mijamy po prawej Szkołę Muzyczną, dalej prezbiterium cerkwi Zaśnięcia NMP oraz mały park na miejscu dawnego cmentarza greckokatolickiego. Po 250 m dochodzimy do szerszej ulicy Kraszewskiego.
3. Przechodzimy na drugą stronę, idziemy chodnikiem w prawo i zaraz po kilkunastu metrach, tuż za apteką skręcamy w lewo w ul. Głowackiego. Idziemy ulicą Głowackiego ok. 400 m do jej końca. Po lewej spotykamy murowane, wysokie ogrodzenie klasztoru reformatów.
4. Gdy się skończy ulica Głowackiego idziemy dalej prosto 70 m wąską uliczką między blaszanymi garażami, mając ciągle po lewej (za garażami) ogrodzenie klasztoru. Przy końcu garażów skręcamy w lewo, idziemy chodnikiem tuż przy murze.
5. Po 200 m dochodzimy do szerokiej i ruchliwej ulicy Jana Pawła II . Skręcamy w prawo, po 100 m przechodzimy po przejściu dla pieszych na drugą stronę i idziemy chodnikiem w prawo. Po 50 m dochodzimy do parkingu przy Starym Cmentarzu.
- 6. Stacja I [1,6 km] – Stary Cmentarz**
7. Idziemy dalej chodnikiem 130 m, po czym skręcamy w lewo w ul. Brzostków. Schodzimy w dół ul. Brzostków i po 0,5 km dochodzimy do skrzyżowania z wysepką pośrodku. Skręcamy w lewo i przechodzimy tunelem pod torami linii kolejowej. Idziemy 850 m ulicą Pawłosiowską do ronda.
8. Za rondem idziemy prosto, wchodzimy do wsi Pawłosiów. Po niecałych 2 km od ronda dochodzimy do kościoła pw. Św. Piotra i Pawła parafii Niepokalanego Serca NMP w Pawłosiowie.
- 9. Stacja II [4,8 km] – Kościół w Pawłosiowie**
10. Idziemy dalej prosto przez Pawłosiów ok. 1,5 km. Droga podchodzi w górę a na przegięciu wzniesienia dochodzimy do mocnego zakrętu drogi w lewo. W środku tego zakrętu, za domem nr 225 po prawej stronie odchodzi w prawo w wąską dróżka asfaltowa.
11. Idziemy jeszcze kilkanaście metrów dalej, dochodząc do żeliwnego krzyża na murowanym postumencie z 1897 r., stojącego na posesji nr 220.
- 12. Stacja III [6,3 km] – Krzyż Żeliwny**

13. Wracamy kilkanaście metrów do wąskiej asfaltowej dróżki i skręcamy w nią w lewo. Po 100 m asfalt się kończy. Dochodzimy do szlabanu zagradzającego wjazd i skręcamy w lewo w drogę gruntową, biegnąca wzdłuż krawędzi lasu. Po 200 m mijamy po lewej ścianę dużego budynku bez okien, za tym budynkiem na rozwidleniu skręcamy lekko w prawo, w wąską drogę w las.
14. Po kolejnych 150 m na skrzyżowaniu dróg leśnych \perp skręcamy w lewo. Idziemy drogą leśną zarastającą krzakami i po 700 m dochodzimy do asfaltowej drogi serwisowej przy autostradzie. Po ok. 400 m droga serwisowa doprowadza do szerokiej drogi 880 Jarosław – Pruchnik.
15. Skrzyżowanie \perp , skręcamy w prawo, przechodzimy pod autostradą i tuż za wiaduktem skręcamy w lewo w drogę serwisową przy autostradzie. Droga biegnie 0,5 km prosto, potem okrąża szerokim łukiem zjazd z autostrady i znów wraca w pobliże autostrady.
16. Po kilometrze od wejścia na drogę serwisową dochodzimy do skrzyżowania \perp , skręcamy w lewo i przechodzimy wiaduktem pod autostradą. Idziemy 200 m prosto, dochodzimy do krawędzi lasu i skrzyżowania \perp z drogą szutrową biegnącą wzdłuż lasu. Skręcamy w prawo.
17. Idziemy kilometr wzdłuż lasu i dochodzimy do skrzyżowania \perp z drogą asfaltową Jarosław – Rokietnica. Tuż przy skrzyżowaniu po prawej stoi drewniany krzyż.
- 18. Stacja IV [10,2 km] – Krzyż Murowanka**
19. Skręcamy w drogę asfaltową w prawo, wchodzimy do miejscowości Chłopice i po niecałym kilometrze dochodzimy do skrzyżowania \perp , przy którym stoi tablica *Chłopice kościół 800 m*, na którym skręcamy w lewo.
20. Po niecałych 300 m dochodzimy do rozwidlenia dróg z tablicą *Sanktuarium Matki Bożej Pocieszenia 300 m*. Skręcamy w lewo, idziemy stromo pod górę.
21. Po 200 m dochodzimy do parkingu, idziemy asfaltem, lewym skrajem parkingu. W górnej części parkingu po prawej stronie stoi słup Drogi św. Jakuba, informujący, że do Santiago de Compostela jest stąd 4000 km. Dochodzimy do schodów prowadzących w kierunku kościoła. Idziemy po schodach pod górę, przez furtkę w ogrodzeniu wchodzimy na teren przykościelny. Skręcamy w prawo i idąc wzdłuż ściany kościoła dochodzimy do dzwonnicy.
- 22. Stacja V [11,8 km] – Kościół w Chłopicach**
23. Obchodzimy kościół z tyłu od strony prezbiterium i kierując się w prawo wychodzimy przez drugą furtkę na tylny parking. Skręcamy w lewo w drogę, która biegnie przez las. Po 300 m wychodzimy z lasu. Po 250 m od lasu stronie mijamy po prawej krzyż pod drzewami.
24. Idziemy nieco ponad kilometr drogą szutrową wśród pól. Za pierwszym napotkanym domem po lewej stronie dochodzimy do skrzyżowania, przy którym po lewej stronie stoi żelazny krzyż pod starymi drzewami.
- 25. Stacja VI [13,6 km] – Krzyż w Morawsku**
26. Skręcamy w prawo i wśród zabudowań wsi Morawsko dochodzimy do kościoła pw. Niepokalanego Serca N.M.P.
- 27. Stacja VII [14,7 km] – Kościół w Morawsku**
28. Przy kościele skręcamy w lewo i mijając po prawej stronie staw a po lewej boisko sportowe i szkołę dochodzimy do głównej drogi w Morawsku. Na skrzyżowaniu \perp skręcamy w lewo.



29. Idziemy drogą asfaltową, zabudowania mamy najpierw po prawej stronie a potem po obu stronach. Po ok. 1,2 km marszu drogą główną po lewej stronie przy domu nr 142 spotykamy kapliczkę z figurą Chrystusa.

30. Stacja VIII [16 km] – Przy Sercu Chrystusa

31. Po 150 m asfalt się kończy i dochodzimy do lasu. Na rozwidleniu przed wejściem do lasu skręcamy lekko w prawo, w leśną drogę, którą prowadzi żółty szlak turystyczny. Będzie nas prowadził przez ponad 2 km.

32. Idziemy za znakami szlaku, szczególną uwagę zwracając na znaki na skrzyżowaniach i zakrętach drogi. W kilku miejscach spotykamy na ścieżce muldy usypane przez trenujących tu rowerzystów górskich. Po 1,7 km od wejścia do lasu spotykamy na pniu drzewa znak informujący o skręcie szlaku w lewo a po chwili dochodzimy do skrzyżowania \equiv dróg leśnych.

33. Na tym skrzyżowaniu skręcamy w prawo. Jest tutaj nietypowy węzeł szlaków turystycznych – główna nitka szlaku prowadzi rzeczywiście w lewo. W prawo wyznakowano krótką, ślepą odnogę, którą my pójdziemy. Ścieżka schodzi teraz w dół, miejscami stromo. Uważamy na znaki, bo niektóre szersze od szlaku drogi mogą nas wyprowadzić w pola.

34. Po 400 m od skrzyżowania, dochodzimy na krawędzi lasu do krzyża i tablicy upamiętniającej miejsce stracenia polskich patriotów podczas II wojny światowej. Rozstrzelano tu m.in. Czesławę Puzon ps. „Baśka”, Zbigniewa Kopcia, Władysława Półtoraka, Romana i Jana Prośbów, Marię Ziemińską i innych. Tuż po wyzwoleniu Polscy ich szczątki ekshumowano i przeniesiono z tego miejsca na Nowy Cmentarz w Jarosławiu.

35. Stacja IX [18,3 km] – Las Kidałowicki

36. Od tablicy schodzimy jeszcze trochę w dół na podmokłą łąkę i przechodzimy przez mostek nad drobnym ciekim wodnym. Po kilkudziesięciu metrach dochodzimy do trawiastej drogi, gdzie skręcamy w prawo.

37. Po 300 m dochodzimy do skrzyżowania \equiv z drogą asfaltową. Skręcamy w prawo. Idziemy drogą pod górę 800 m, na wzniesieniu spotykamy kilka domów ostatniego przysiółka Morawska – Mendłówka. Na skrzyżowaniu \equiv skręcamy w lewo

38. Jesteśmy na terenie wsi Munina. Schodzimy długim, prostym odcinkiem drogi asfaltowej w kierunku stacji kolejowej Munina. Widać stąd wielkie jarosławskie zakłady, od prawej: zakłady zbożowe, hutę szkła i dawny Jarlan.

39. Po ok. 1,5 km droga skręca przed nasypem kolejowym pod kątem prostym w lewo a po 400 m pod kątem prostym w prawo i przechodzi wiaduktem na drugą stronę torów. Przed wiaduktem przystajemy na X stacji.

40. Stacja X [21 km] – Przy Torach

41. Zaraz za wiaduktem skręcamy w lewo w wąską drogę gruntową. Po 100 m jest ostry zakręt w prawo. Odtąd idziemy prosto 800 m, mijamy po lewej budynki i budowle zakładów zbożowych. Na ostatnim odcinku pojawia się asfalt.

42. Dochodzimy do szerokiej ulicy 3 Maja. Przecinamy ją w poprzek i po drugiej stronie wchodzimy w wąską, asfaltową uliczkę Wrzosową. Idziemy nią ok 400 m w dół.

43. Na skrzyżowaniu \equiv skręcamy w lewo. Idziemy ulicą Południową, która po 700 m wykonuje obszerny łuk w okolicy zjazdu z obwodnicy. Pod zjazdem z obwodnicy przechodzimy wiaduktem. Potem znów zbliżamy się do obwodnicy.

44. Po 700 m od wiaduktu na rozwidleniu ulica Południowa skręca w lewo, przechodzi przez mostek i biegnie pod górę. Nie skręcamy w prawo w przejazd pod obwodnicą!
 45. Po 300 m od mostku ul. Południowa skręca w lewo. Ma też krótką odnogę prosto (tak właśnie wskazuje tablica z nazwą ulicy). My idziemy w lewo a po 100 m skręcamy w prawo. Ciągłe jest to ulica Południowa.
 46. Na skrzyżowaniu z ulicą Spółdzielczą przy domu nr 154 idziemy prosto, wkrótce ulica Południowa kończy się – wjazd na wprost to prywatna posesja.
 47. Na obszernym placu z betonową nawierzchnią skręcamy w lewo. Na tym placu po 40 m skręcamy w prawo, droga najpierw jest betonowa, potem gruntowa i wchodzi w teren zakrzaczony.
 48. Po 100 m od placu na rozwidleniu trawiastych dróg skręcamy w lewo. Po ok. 100 m idziemy prosto wąziutką ścieżką między ogrodzeniami posesji. Po kilkunastu metrach ścieżki wychodzimy na dość szeroką drogę utwardzoną.
 49. Idziemy 30 m prosto, potem skręcamy w lewo. Przechodzimy obok blaszanych garaży i dochodzimy do skrzyżowania \mp z asfaltową ulicą Głęboką. Skręcamy w prawo, po 50 m dochodzimy do murowanego ogrodzenia klasztoru s. Niepokalanek, potem skręcamy wraz z ulicą Głęboką w lewo i dochodzimy do parkingu i bramy klasztoru.
- 50. Stacja XI [25 km] – U Niepokalanek**
51. Idziemy dalej prosto ulicą Głęboką wzdłuż muru klasztornego. Po 150 m przy narożniku muru skręcamy w prawo w ulicę Przyklasztorną. Po prawej stronie mamy wciąż mur a po lewej mijamy osiedle Niepodległości.
 52. Wkrótce mijamy po prawej boisko sportowe, droga staje się coraz węższa i kończy się na bramie wjazdowej na teren klasztoru. Tuz przed bramą skręcamy w lewo w wąską ścieżkę.
 53. Ścieżka doprowadza nas po chwili do wąskiej drogi asfaltowej, która schodzi stromo w dół. Po 100 m dochodzimy do ulicy Słonecznej (obok lustra) i ostro skręcamy w prawo.
 54. Idziemy ulicą Słoneczną, po 100 m znów spotykamy mur klasztorny a po kolejnych 100 m nasza asfaltowa ulica skręca w lewo i oddala się od klasztoru. Idziemy ulicą Słoneczną, mijając po prawej ogródki działkowe.
 55. Po ok. 600 m mijamy po lewej plac zabaw i na skrzyżowaniu \mp obok wiaduktu pod obwodnicą skręcamy w lewo w ulicę Na Blichu, którą idziemy pół kilometra.
 56. Na skrzyżowaniu \mp z szeroką ulicą Tarnowskiego idziemy prosto, wchodząc w ulicę Podzamcze. Jeśli na ul. Tarnowskiego jadą samochody, przechodzimy przez jezdnię przejściem dla pieszych, które znajduje się 50 m dalej po lewej stronie.
 57. Idziemy ulicą Podzamcze 250 m, za domem nr 36 po lewej stronie dochodzimy do przejścia dla pieszych. Tutaj skręcamy w lewo i po schodach wspinamy się na strome wzgórze, gdzie położone jest centrum miasta. Po przejściu 115 stopni zaczyna się brukowana dróżka, mijamy po lewej cerkiew grecko-katolicką pw. Przemienienia Pańskiego, zwaną „Brama Miłosierdzia” i dzwonnice przy cerkwi.
- 58. Stacja XII [27,4 km] – Brama Miłosierdzia**
59. Tuż za dzwonnica dochodzimy do ulicy Ludkiewicza i skręcamy w prawo. Ulica zatacza szeroki łuk w lewo, omijając położony po lewej stronie plac parkingowy. Od najbliższej przecznicy (ul. Tatarska), ulica, którą idziemy zmienia nazwę na Cygańska Góra a na następnym zakręcie w lewo zaczyna się ulica Kasztelańska.



60. Tutaj opuszczamy ulicę i schodzimy lekko w prawo na taras widokowy na brzegu skarpy, ogrodzony ceglany murkiem. Widać stąd Opactwo i część miasta położoną nad Sanem.
61. Za tarasem skręcamy w prawo w alejkę dla pieszych. Po lewej mijamy słup Drogi św. Jakuba z informacją, że pielgrzymi mają do pokonania jeszcze 3991 km. Alejka prowadzi łagodnym łukiem w lewo i dochodzi do ul. Jezuickiej.
62. Idziemy prosto ulicą Jezuicką, mijając po prawej internat szkoły plastycznej. Po 70 m ul. Jezuicka skręca w prawo, dochodzimy do placu Piotra Skargi. Przecinamy plac lekko w prawo, kierując się na schody do kolegiaty i lewy narożnik muru ogrodzenia.
- 63. Stacja XIII [28 km] – Kolegiata Jarosławska**
64. Przy narożniku muru zaczynają się schody z poręczą. Idziemy schodami w dół i po 100 m dochodzimy do ulicy Panieńskiej. Przechodzimy na chodnik po drugiej stronie ulicy, skręcamy w lewo i po kilkunastu metrach skręcamy w prawo, na zbocze, na wydeptaną w trawie ścieżkę.
65. Ścieżka doprowadza nas po 100 m do narożnej baszty w murach obronnych Opactwa. Skręcamy w prawo, idziemy wzdłuż muru. Po 70 m dochodzimy do głównej bramy, skręcamy w prawo, wchodzimy na dziedziniec.
- 66. Stacja XIV [28,5 km] – Wzgórze św. Mikołaja**

Ostatnia weryfikacja: 2022-05