






## Opis trasy Jarosław – Wielkie Oczy [42 km]

### do Sanktuarium Matki Bożej Pocieszycielki Strapionych

**Przebieg trasy:** Jarosław, Sobiecin, Surochów, Wietlin, Wietlin Pierwszy, Wietlin Trzeci, Laszki, Mięksiz Nowy (Mokre, Górne), Wielkie Oczy

**Suma podejść:** 342 m

1. Wychodzimy z Opactwa, tuż za bramą skręcamy w lewo, idziemy u podnóża muru. Przy narożnej baszcie skręcamy w lewo i wąską ścieżką schodzimy w dół do ulicy Panieńskiej, którą idziemy w lewo.
2. Po 400 m na skrzyżowaniu  idziemy na wprost ulicą Rybacką.
3. [1,1 km] Skrzyżowanie , przy nim duży, drewniany domu po prawej. Skręcamy w lewo w ulicę Zwierzyniecką (brak tablicy z nawą ulicy). Przechodzimy wiaduktem pod obwodnicą Jarosławia.
4. [1,5 km] Skrzyżowanie , skręcamy w prawo w ulicę Długosza.
5. [1,9 km] Skrzyżowanie  z ul. Flisacką, idziemy na wprost ulicą Zduńską (brak tablicy z nawą ulicy).
6. [2,2 km] Skrzyżowanie  z ulicą Nad Sanem, idziemy na wprost uliczką o nawierzchni z trylinki, dochodzimy na brzeg Sanu. W pobliżu rzeki uliczka zmienia się w trakt pieszy i po schodkach doprowadza do ruchliwej drogi Jarosław – Zamość i stalowego mostu na Sanie.
7. [2,4 km] Skręcamy w lewo, na most, przechodzimy na drugą stronę Sanu. Tuż za mostem przechodzimy ostrożnie na drugą stronę drogi i po schodkach schodzimy w dół.
8. Po zejściu ze schodków idziemy na wprost w ulicę Garbarze (brak tablicy z nawą ulicy). Na pierwszym domu po lewej stronie (19B) jest podświetlona figurka Matki Bożej.
- 9. Stacja I – Kapliczka na ścianie**
10. [3,3 km] Kończy się asfalt, dalej droga gruntowa. Po ok. 100 m, na rozwidleniu lekko w prawo, wzdłuż szpaleru wierzb. Po lewej mijamy transformator elektryczny na betonowym słupie. Spotykamy trzy rozwidlenia – w prawo odchodzą dróżki do pól. Na wszystkich rozwidleniach idziemy prosto lub lekko w lewo.
11. [3,6 km] Mijamy lewej stronie gospodarstwo, tuż za nim odcinek drogi może być zaorany. Idziemy skrajem pola, mając po lewej zniszczone, druciane ogrodzenie oraz pas drzew i krzaków. Po kilkudziesięciu metrach skręcamy w lewo, w widoczną znów drogę.
12. Trzymamy się kolein drogi, wyjeżdżonej przez traktory. Droga prowadzi łagodnymi zakosami przez łąkę i jedno lub dwa pola uprawne.
13. [4,2 km] Dochodzimy do zadrzewionego terenu ogrodzonego siatką. Przy narożniku siatki skręcamy w prawo. Po 400 m mijamy gospodarstwo po lewej, dalej droga jest utwardzona tłuczniem.
14. [5,0 km] Na drodze pojawia się asfalt. Potem po prawej boisko sportowe, dalej rozpoczyna się zabudowa wsi Sobiecin.
15. Na wszystkich skrzyżowaniach z lokalnymi dróżkami Sobiecina idziemy główną drogą. Ostanie z lokalnych skrzyżowań jest przy sklepie Delikatesy. Kawałek dalej dochodzimy do murowanej, dwukondygnacyjnej kapliczki po prawej stronie. W górnej kondygnacji Dzieciątko Jezus z kulą ziemską w rękę, w dolnej Matka Boża.



## **16. Stacja II – Kapliczka piętrowa [5,6 km]**

17. Za kapliczką skręcamy w prawo w drogę szutrową. Po 600 m droga skręca w prawo i po 100 m dochodzi do drogi asfaltowej. Skręcamy w lewo, idziemy ok. 50 m.
18. Skrzyżowanie  $\overline{\text{TT}}$ , skręcamy w lewo. Po 0,5 km mijamy po lewej zrujnowaną i przekrzywioną kapliczkę Wowczaka a po kolejnym 0,5 km dochodzimy do końca Sobiecina i początku Surochowa.
19. Na skrzyżowaniu  $\overline{\text{TT}}$  skręcamy w lewo. Idziemy 400 m prosto do drogi głównej, Po drugiej stronie drogi widzimy krzyż.

## **20. Stacja III – Krzyż w Surochowie [7,9 km]**

21. Przy krzyżu skręcamy w prawo. Idziemy drogą główną przez Surochów, cały czas prosto przez 3 km do Wietlina. Dochodzimy do cmentarza, który jest po lewej stronie.

## **22. Stacja IV – Cmentarz w Wietlinie [11 km]**

23. Kontynuujemy główną drogą, za 250 m skręcamy w pierwszą ulicę w lewo, po 100 m znów w lewo.
24. Po 250 metrach mijamy po lewej budynku dawnego PGR, za nimi droga skręca w prawo. Po kilkudziesięciu metrach dochodzimy do skrzyżowania z trójkątną wysepką na środku, tutaj skręcamy lekko w lewo.
25. Po przejściu 50 m skręcamy w prawo. Po 450 m po lewej duży, biały krzyż z 1848 r. z nieczytelnymi napisami cyrylicą. Trzymamy się tej drogi przez 200 m, następnie skręcamy delikatnie w lewo w szutrowy łącznik do wąskiej drożki asfaltowej.
26. Po 250 m kończy się asfalt, mijamy boisko po lewej stronie. Za boiskiem idziemy prosto.
27. Po przejściu 1 km dochodzimy do drogi asfaltowej i skręcamy w lewo. Zaraz po lewej stronie, za drzewem, jest żelazny krzyż.

## **28. Stacja V – Krzyż Wietlin I [13,7 km]**

29. Idziemy dalej główną drogą, po około 200 m zaczyna się Wietlin I.
30. [14,3 km] Idziemy kolejne 300 m i skręcamy w pierwszą drogę w prawo, asfaltową.
31. Idziemy tą drogą przez 2,5 km, dochodzimy do zabudowań Wietlina III i do drogi głównej.
32. [16,8 km] Skrzyżowanie  $\overline{\text{TT}}$  z drogą nadrzędną, skręcamy w lewo. Po ponad 200 m po lewej stronie widzimy duży krzyż.

## **33. Stacja VI – Krzyż Wietlin III [17 km]**

34. Kontynuujemy, idąc dalej tą drogą cały czas prosto.
35. Po 800 m dochodzimy do Laszek. Po 600 m mijamy po lewej domkową kapliczkę Matki Boskiej zwieńczoną trójramiennym krzyżykiem, po kolejnych 500 m dochodzimy do skrzyżowania.
36. [18,9 km] Skrzyżowanie, w lewo odchodzi droga do Bobrówki, my idziemy główną drogą lekko w prawo.
37. Po ponad 600 m od skrzyżowania po lewej ceglany kościół parafialny pw. Św. Zofii i św. Szczepana.

## **38. Stacja VII – Kościół w Laszkach [19,6 km]**

39. Idziemy dalej główną drogą. Po 200 m od kościoła po lewej wzgórze cerkiewne z resztami betonowej konstrukcji, u podnóża którego stoi duży, kamienny krzyż, upamiętniający zniesienie pańszczyzny. 1,4 km dalej mamy krzyżówkę, trzymamy się głównej drogi, lekko w lewo. Przerwa w zabudowaniach.



40. Po 1 km, przed pierwszymi zabudowaniami Woli Laszkowskiej skrzyżowanie z drogą szutrową w lewo, przy której po lewej stronie stoi biały, około 2-metrowy krzyż. Skręcamy w tę drogę.

#### **41. Stacja VIII – Biały Krzyż [22,2 km]**

42. Po około 400 m od krzyża, za kępą zarośli skręcamy w polną drogę w prawo.

43. Idziemy tą drogą 700 m, dochodzimy do drogi poprzecznej (lekką po prawej stronie widzimy jedno, średniej wielkości drzewo), my skręcamy w lewo.

44. 100 m dalej droga skręca w prawo pod kątem 90 stopni. Idziemy nią jeszcze 600 m, dochodzimy do drogi asfaltowej.

45. [24,3 km] Skrzyżowanie  $\overline{\text{TT}}$  z drogą asfaltową, skręcamy w lewo, idziemy asfaltem 600 m..

46. [24,9 km] Skręcamy  $\text{||}$  w pierwszą polną drogę w prawo (przed brzożowym laskiem, który jest po lewej).

47. Idziemy prosto przez 2 km, po lewej mogą być widoczne światła Miękisza Nowego. Dochodzimy do przysiółka Mokre, po lewej stronie jeden dom, po prawej kilka zabudowań. Na wprost, jakby na środku drogi mamy krzyż pod dwoma starymi drzewami.

#### **48. Stacja IX – Krzyż Mokre [27 km]**

49. Dalej prosto drogą za krzyżem przez niecały kilometr.

50. [27,9 km] Dochodzimy do skrzyżowania pod linią wysokiego napięcia, skręcamy w lewo, idąc polną drogą wzdłuż linii.

51. [28,8 km] Niespełna kilometr dalej na skrzyżowaniu skręcamy w prawo.

52. 150 m dalej dochodzimy do drogi asfaltowej, idziemy prosto.

53. 300 m dalej droga główna skręca w prawo, my idziemy węższą drogą asfaltową na wprost przez przysiółek Miękisza Nowego Górne (lub Hirne).

54. 200 m dalej po prawej stronie widzimy krzyż bruśnieński z Janem i Marią pod krzyżem. U stóp krzyża rosną dwa krzaki bukszpanu.

#### **55. Stacja X – Krzyż z bukszpanami [29,5 km]**

56. Po 1 kilometrze od krzyża w przysiółku Sieniawka kończy się asfalt, odtąd jest droga gruntowa. Po lewej stronie mamy las. Po 1,2 km na skrzyżowaniu z leśną dróżką asfaltową idziemy prosto. Wchodzimy w las, przez który pójdziemy już do końca.

57. Po 400 m dalej na rozwidleniu trzymamy się prawej strony. Odtąd aż do końca nigdzie nie skręcamy.

58. Po 2.5 km dochodzimy do skrzyżowania, za którym zaczyna się droga asfaltowa na wprost.

59. Na tym skrzyżowaniu po prawej stronie jest niewielki żelazny krzyż, pomalowany na czarno.

#### **60. Stacja XI – Czarny krzyż [34,8 km]**

61. Idziemy dalej prosto, cały czas przez las. Po około 2.5 km po lewej stronie na niewielkiej skarpie widzimy stary, drewniany krzyż.

#### **62. Stacja XII – Stary krzyż [37,2 km]**

63. Idziemy dalej prosto, w dalszym ciągu przez las. Po ok 750 metrach w lewo odchodzi wyraźna droga, idziemy dalej prosto. Stąd po 1,3 km po lewej na drzewie mała kapliczka Matki Boskiej.

#### **64. Stacja XIII – Matka Boska na drzewie [39,3 km]**



65. Po ok. 100 m za kapliczką, po prawej stronie, za ogrodzeniem, budynki oraz miejsce na ognisko leśników lub myśliwych. Po ok. 400 m wychodzimy z lasu.
66. Ok. 1 km idziemy przez pola, dochodzimy do skrzyżowania, które przechodzimy na wprost.
67. 300 m dalej dochodzimy do ulicy poprzecznej, skręcamy w lewo,
68. 70 m dalej skręcamy w prawo.
69. Po kolejnych 100 m skręcamy w prawo.
70. 80 m dalej dochodzimy do kościoła parafialnego pw. Niepokalanego Poczęcia Najświętszej Maryi Panny w Wielkich Oczach
- 71. Stacja XIV - Sanktuarium Matki Bożej Pocieszycielki Strapionych [42 km]**

Ostatnia weryfikacja: 2022-04